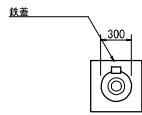


モニタリング設備計画図

下流側地下水観測井戸 S=1/50 (A3)

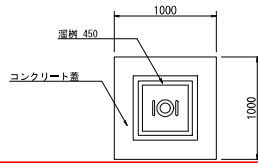
平面計画図 S=1/1000 (A3)

観測井戸No. 1

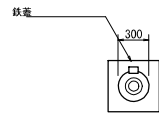


平面図

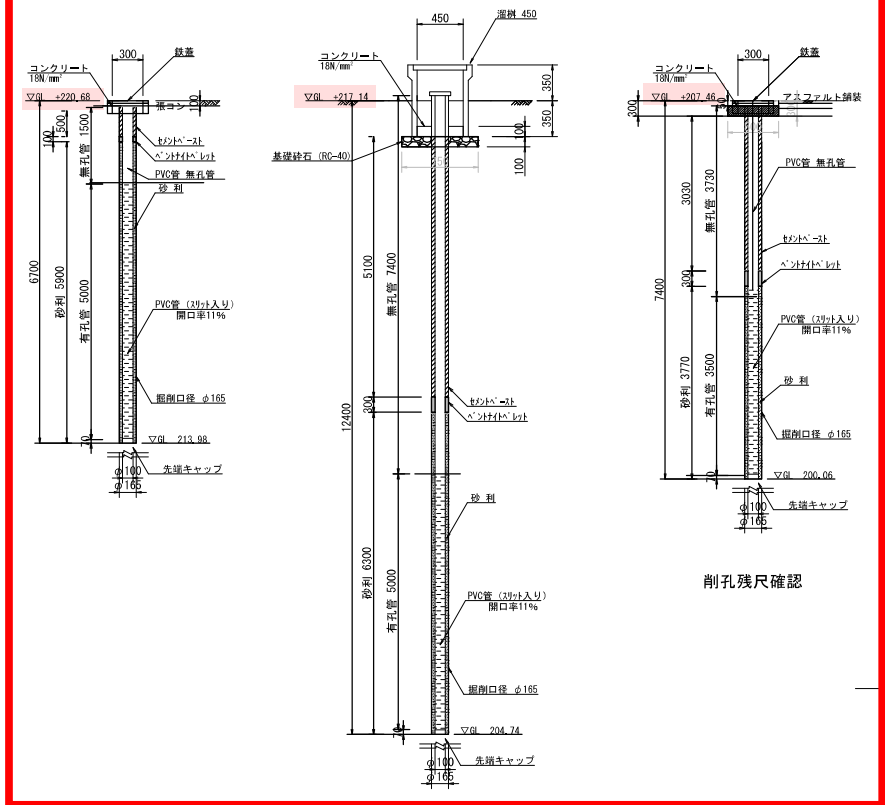
観測井戸No. 2



観測井戸No. 3

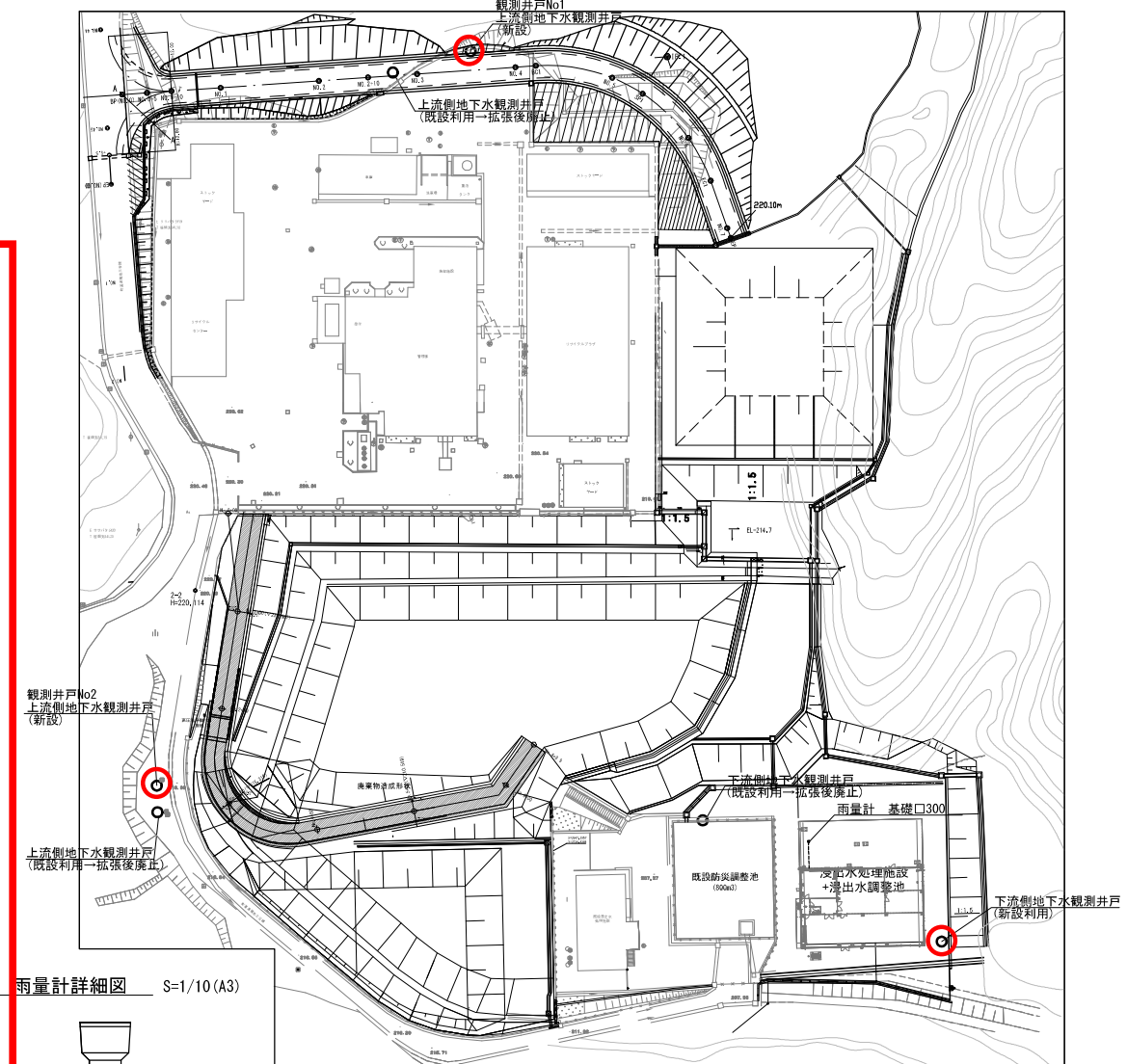
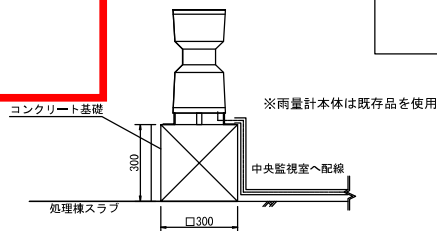


断面図



削孔残尺確認

雨量計詳細図 S=1/10 (A3)



測点	観測井戸長	削孔深度 H	有孔管長 L	砂利高 EL	ベントパイプ上レド高 EL	ベントパイプ下高 EL
観測井戸 No1	6.60m	6.70m	5.00m	219.88m	219.98m	220.58m
観測井戸 No2	12.50m	12.40m	5.00m	211.04m	211.34m	216.79m
観測井戸 No3	7.30m	7.40m	3.50m	203.83m	204.13m	207.16m

工事名称	最終処分場施設整備工事	図面番号	47
図面名称	モニタリング設備計画図	縮尺	図示